



pomorska\_biblioteka\_cyfrowa

# KOLEKCJA GEODEZJA I KARTOGRAFIA

Pomorska Biblioteka Cyfrowa

 Politechnika Gdańska

**DZIEDZICTWO W SIECI:**  
Digitalizacja w erze przemian

15 lat Pomorskiej Biblioteki Cyfrowej



13-14 PAŹDZIERNIKA 2025



pomorska\_biblioteka\_cyfrowa



POLITECHNIKA GDAŃSKA  
Sekretariat Rektora  
Wpłynęło dnia 16.06.2016  
Lp. R-391/2016

STOWARZYSZENIE GEODETÓW POLSKICH Oddział w Gdańsku

Gdańsk, dn. 16.06.2016r.

*Powrót do przeszłości*  
*Op. B. Halczy*  
*29.06.2016*  
Przewodniczący ZO BKG 2016  
prof. dr hab. inż. inżynier Jolanta B.

**JM REKTOR POLITECHNIKI GDAŃSKIEJ**  
Pan prof. dr. hab. inż. Henryk Krawczyk, prof. zw. PG

Realizując wnioski zakończonego BAŁTYCKIEGO KONGRESU GEODEZYJNEGO składamy niniejszym akces przystąpienia do Pomorskiej Biblioteki Cyfrowej (PBC). Zobowiązujemy się do udostępniania zbiorów stanowiących bezcenne dziedzictwo kulturowe geodetów z Pomorza Gdańskiego.

Stowarzyszenie Geodetów Polskich istnieje od 1919 roku, a gdański Oddział SGP w tym roku obchodzi jubileusz 70-lecia. Podczas kongresu na wystawie pn. „Powrót do przeszłości: od mierniczego do geomatyka” składającej się z czterech biurk (warsztatu pracy geodety) z lat 50., 70., 90. ubiegłego wieku oraz współczesnego - prezentowano również dokumenty jak i przyrządy „z epoki”. Jej uzupełnieniem były instrumenty geodezyjne, podręczniki oraz książki sprzed lat.

Wstępnie, w rozmowie z Panią Dyrektorem Biblioteki Głównej PG, omówiono możliwość, w ramach PBC, utworzenia KOLEKCJI pod roboczą nazwą „Geodezja i kartografia”. Będziemy zobowiązani za wyrażenie zgody przez Waszą Magnificencję na wspólną realizację powyższego zamierzenia.

Z poważaniem

STOWARZYSZENIE GEODETÓW POLSKICH  
Oddział w Gdańsku  
80-850 Gdańsk, ul. Rajską 6

Ryszard Rus  
Przewodniczący KO BKG 2016  
Vice Prezes ZO SGP w Gdańsku

*Ryszard Rus*

**DO WIADOMOŚCI:**

- Prezes Stanisław Cegielski  
Zarząd Główny SGP  
Warszawa, ul. Czackiego 3/5
- Dyrektor Bożena Hakuć  
Biblioteka Główna PG  
Gdańsk, ul. Narutowicza 11/12

BIBLIOTEKA GŁÓWNA  
Wpłynęło dnia 22.06.2016  
znak 208/16 podpis

Zarząd Oddziału Stowarzyszenia Geodetów Polskich Oddział w Gdańsku, adres: 80-850 Gdańsk ul. Rajską 6.  
www.gdansk.sgp.geodezja.org.pl  
tel. Prezes ZO SGP (58) 341 32 71, kom. 501 602 448, Sekretarz 303 544 841, Skarbnik (58) 341 20 76 wew 50  
NIP 583-306-15-60 Konto: Citibank Handlowy 09 1030 0019 0109 8530 0010 5885

Przeszukaj zbiory biblioteki...

Wyszukiwanie zaawansowane ?

Strona główna | Kolekcje | Geodezja i kartografia

**KOLEKCJA**

**GEODEZJA I KARTOGRAFIA**



Kolekcja stanowiąca repozytorium zasobów Partnerów współtworzących Pomorską Bibliotekę Cyfrową, zawiera materiały związane z geodezją, miernictwem oraz kartografią.

**Przeszukaj kolekcję**

KOLEKCJE podrzędne | Kolekcji (0)

**OBIEKTY ostatnio dodane**

Przegląd Geodez... ...	Przegląd Geodez... ...	Przegląd Geodez... ...	Przegląd Geodez... ...
Stowarz... 2003 czasopis...	Stowarz... 2002 czasopis...	Stowarz... 2001 czasopis...	Stowarz... 2000 czasopis...

STOWARZYSZENIE GEODETÓW POLSKICH  
W GDAŃSKU  
1946-2016  
IEEE  
GEOMATYKA  
Geomatics 2016

**Bałtycki Kongres Geodezyjny**  
www.bkg.geomatyka.eu  
2-4 czerwca 2016, Gdańsk

POLITECHNIKA GDAŃSKA  
SGP

**Współpraca Stowarzyszenia Geodetów Polskich (SGP) z PBC** rozpoczęła się bezpośrednio po Bałtyckim Kongresie Geodezyjnym. W dniu 15 czerwca 2016 roku, na zaproszenie Dyrektora Biblioteki Głównej Politechniki Gdańskiej, odbyło się spotkanie nt. utworzenia cyfrowej kolekcji „GEODEZJA i KARTOGRAFIA”. Zgodę na powyższe wyraził JM Rektor Politechniki Gdańskiej. Rozpoczęcie prac to skan zeszytu nr 1 Przeglądu Geodezyjnego z lipca 1945 r.

**Aktualnie w zasobie cyfrowe roczniki Przeglądu Geodezyjnego z lat 1945-2003 (blisko 700 zeszytów) – powszechnie dostępne.**

**WARTO WIEDZIEĆ, że w latach 1996-2009 SGP wydało 61 biuletynów „WIADOMOŚCI SGP” – całość dostępna w PBC.**



PBC została uhonorowana (na wniosek GK HiT), podczas GALI 100-lecie SGP w dniu 25 stycznia 2019 r. medalem AMIGO SOCIETAS (Przyjaciel Stowarzyszenia). Członkowie GK HiT oraz oddziału gdańskiego SGP złożyli Panu Robertowi Szczodurchowi – kierownikowi sekcji budowy zbiorów PBC szczególne podziękowania za dotychczasową współpracę przy tworzeniu i rozbudowie kolekcji „Geodezja i kartografia”. Kolekcja cieszy się ogromną popularnością nie tylko wśród członków stowarzyszenia.



NASZE GEO\_czasopismo powstało w sierpniu 1924 roku jako „Przegląd Mierniczy”, co czyni je najstarszym periodykiem geodezyjnym w Polsce. Jego utworzenie wiązało się z potrzebą integracji środowiska geodetów po odzyskaniu niepodległości w 1918 r., gdy Polska borykała się z scalaniem trzech różnych systemów pomiarowych pozostawionych przez zaborców. Czasopismo pełniło rolę platformy wymiany wiedzy, publikując artykuły naukowe, techniczne i prawne związane z miernictwem i katastrzem. Po II wojnie światowej w lipcu 1945 roku czasopismo wznowiono pod obecną nazwą „Przegląd Geodezyjny”. Zmiana nazwy odzwierciedlała ewolucję dyscypliny – od tradycyjnego "miernictwa" ku nowocześniejszej pojętej "geodezji". Periodyk kontynuował misję wspierania środowiska, zwłaszcza w kontekście odbudowy kraju i unifikacji systemów geodezyjnych na ziemiach zachodnich przyłączonych do Polski. Dziś czasopismo, wydawane przez Sigma-NOT, pozostaje głównym forum dyskusji dla geodetów. Publikuje artykuły naukowe oraz analizy prawne. Redakcja podkreśla ciągłość misji: **„hołdowania ładowi, porządkowi i współdziałaniu”** – nawiązując do idei staszycowskiej **„być narodowi użytecznym”**. W dobie cyfryzacji i powszechnego dostępu do informacji, „Przegląd Geodezyjny” nie zwalnia tempa. Stawia na rozwój platformy online, aby jeszcze szerzej docierać do czytelników i oferować im jeszcze więcej wartościowych treści. Redakcja planuje kolejne inicjatywy, które umocnią pozycję czasopisma jako lidera w dziedzinie publikacji geodezyjnych w Polsce. Regularne, co miesięczne, redagowanie „Przeglądu Geodezyjnego” to nie tylko powód do dumy, ale i zobowiązanie. To obietnica kontynuowania misji – służenia polskiej geodezji i jej rozwojowi przez kolejne dekady.

Powyższe uzmysławia jak ważnym periodykiem dla całego GEO\_środowiska jest Przegląd Geodezyjny, zatem jego digitalizacja ma wymiar ogólnopolski a nie tylko lokalny!

Przez wiele lat PM był jedynym  
w Polsce **CZASOPISMem NAUKOWym, ZAWODOWym i  
INFORMACYJNym, POŚWIĘCONE SPRAWOM MIERNICZYM.**

Pierwszy zeszyt z sierpnia 1924, a ostatni z lipca 1939  
roku (ROK XVI) - to 180 zeszytów !



WERSJE CYFROWE PM w BCPW:

<https://bcpw.bg.pw.edu.pl/dlibra/results?q=Przegląd+mierniczy&action=SimpleSearchAction&type=-6&p=0>



**Ukazał się jako pierwsze czasopismo  
techniczne  
po II wojnie światowej!**

**1 zeszyt PRZEGLĄDU GEODEZYJNEGO opublikowano w lipcu 1945 roku.**

Prenumerata roczna 96 zł, 1/2 roczna 54 zł. Rękopisów nadesłanych Redakcja nie zwraca.

Wydawca „Związek Mierniczych Rzeczpospolitej Polskiej“

Redaguje Kolegium Redakcyjne Nowy Świat 2

Sekretarze Kolegium i Redakcji inż. Lipiński Bronisław i inż. Tymowski St. Janusz

**ŁĄCZNIE w latach 1945-2025 - ukazało się ponad 950 zeszytów !**





**WERSJE CYFROWE PG w PBC - zeszyty od 1945 r. do 2003 r.:**

<https://pbc.gda.pl/dlibra/collectiondescription/60?language=pl>


# GEO\_perełki w PBC

**Stanisław KLUŻNIAK**




**Kazimierz SAWICKI**

**Stanisław TYMOWSKI**



**Stanisław PACHUTA**

# „Geodeci i Kartografowie Polscy” ... czyli „nasz” słownik biograficzny



W grudniu 2018 roku Główna Komisja Historii i Tradycji SGP złożyła propozycję Zarządowi Głównemu SGP wyrażenia zgody na wydawanie „**SŁOWNIKA BIOGRAFICZNEGO GEODETÓW I KARTOGRAFÓW POLSKICH**”. Publikacja poszerza zasób wiedzy o dziejach polskiej geodezji i kartografii, jak również naukach pokrewnych. Wobec rozwoju „GEO-nauk” celowym stało się przygotowanie takiego wydawnictwa, w którym Czytelnik odnajdzie rzetelne informacje źródłowe o życiu i działalności osób kształtujących „naszą” dyscyplinę w Polsce od jej zarania po czasy współczesne.

W Roku Jubileuszu 100-lecia Stowarzyszenia Geodetów Polskich i Roku Geodezji Polskiej we współpracy ze Stowarzyszeniem Kartografów Polskich wydawano 5 zeszytów Słownika Biograficznego „Geodeci i Kartografowie Polscy”. Kolejne 5 zeszytów ukazało się w latach 2020-2023. **RAZEM 800 BIOGRAMÓW.** To wydawnictwo ponadczasowe, opracowane przez członków Głównej Komisji Historii i Tradycji SGP. Jest ono niezwykłą pamiątką dla całego środowiska geodezyjno-kartograficznego, a szczególnie dla przyszłych pokoleń geodetów i kartografów. SBGiKP jest wydawany tzw. „systemem holenderskim”, to znaczy zeszytami formatu A-4, z których każdy zawiera biogramy od A do Z. Kolejne zeszyty zawierają INDEKS nazwisk zeszytu bieżącego i wszystkich poprzednich.

**Komitet redakcyjny w składzie : Stanisław Grodzicki, Jerzy Ostrowski, Ryszard Rus  
przygotowuje zeszyt nr 12 – kolejne 80 biogramów.**

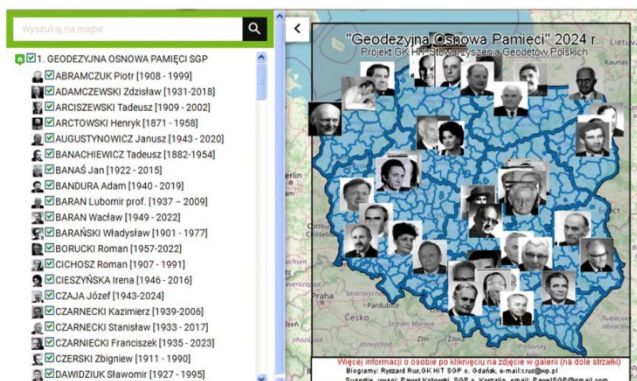
Obchody 150 rocznicy urodzin Eugeniusza Romera (luty 2021 r.) odbyły się w OPATOWIE w ramach Światowego Dnia Geodetów 21.03.2023 r.

**Sekretarz GK HiT wspólnie z Panią Prezes SGP w Krakowie złożyli symboliczną wiązanekę kwiatów na grobie tego wielkiego kartografa.**



**Grób prof. Eugeniusza Romera**  
Cmentarz parafialny na krakowskim Salwatorze  
Grób ojca współczesnej, polskiej kartografii  
Nagrobek znajduje się w sektorze SC14, rząd 1, grób 13.  
Współrzędne grobu 50°03'08,02" N; 19°54'12,50" E

Władzom Opatowa SGP i SKP przekazano LIST INTENCYJNY wnioskując nadania im. prof. Romera dla Muzeum Geodezji i Kartografii co stało się 21.03.2024 r..



**OSNOWA PAMIĘCI**



*Zebranie się razem to początek,  
trzymanie się razem to postęp,  
praca razem to sukces.  
/ Henry Ford /*

# Główna Komisja Historii i Tradycji ZAPRASZA do współpracy !

<https://sgp.geodezja.org.pl/o-nas/glowne-komisje-sgp-kluby-sekcje/komisje-glowne/gkhit/>



**DZIĘKUJĘ ZA UWAGĘ !**

Przewodniczący Głównej Komisji HiT SGP  
Ryszard Rus



Prezentacja na konferencji „Dziedzictwo w sieci: digitalizacja w erze przemian”  
13-14 październik 2025 r. Politechnika Gdańska

*Pani Dyrektor Biblioteki Politechniki Gdańskiej  
oraz zespół Pomorskiej Biblioteki Cyfrowej*

*Szanowni Państwo,  
Drodzy Twórcy i Opiekunowie Zbiorów,*

*Piszę do Państwa z serdecznym wzruszeniem i ogromną wdzięcznością za wykonanie pracy, która ma realny wpływ na naszą wspólnotę naukową i zawodową. Nieodpłatne zdigitalizowanie pełnych roczników „Przeгляdu Geodezyjnego” – od pierwszych numerów – oraz ich udostępnienie w Internecie to dar szczególnie. Dzięki Państwa zaangażowaniu to ważne pismo naukowo-techniczne stało się na nowo powszechnie dostępne: dla badaczy i praktyków, wykładowców i studentów, pasjonatów historii nauki i wszystkich, którym bliskie jest dziedzictwo geodezji.*

*Państwa praca łączy troskę o przeszłość z odwagą patrzenia w przyszłość. Każda zeskanowana strona, starannie opisana i bezpiecznie przechowywana w zasobach cyfrowych, to ocalony fragment pamięci – wiedzy, doświadczeń i dyskusji środowiska, które przez dekady kształtowało polską geodezję.*

*Otwarty dostęp znosi bariery i wyrównuje szanse: pozwala szybko weryfikować źródła, sięgać do rzadkich numerów, porównywać dawne rozwiązania z dzisiejszą praktyką i inspirować się tym, co sprawdziło się kiedyś.*

*Chcę podziękować Państwu nie tylko za efekt, ale i za cały proces, który temu towarzyszy: pracy bibliotekarzy i bibliotekarek, konserwatorów, operatorów skanerów, dokumentalistów i specjalistów IT. Za dbałość o jakość skanów, za porządkowanie metadanych, za cierpliwą, często niewidoczną pracę, która sprawia, że korzystanie z zasobów jest proste i rzetelne. To dzięki Państwu dawne roczniki „Przeгляdu Geodezyjnego” otrzymały drugie, cyfrowe życie.*

*Z największą przyjemnością i szacunkiem przekazuję ten list podczas konferencji „Dziedzictwo w sieci: digitalizacja w erze przemian”, odbywającej się z okazji 15-lecia Pomorskiej Biblioteki Cyfrowej na Politechnice Gdańskiej (13–14 października 2025 r.). Niech będzie on skromnym wyrazem uznania i wdzięczności dla całego Zespołu, a także zachętą do dalszych działań, które – jestem o tym przekonana – będą inspirowały kolejne instytucje i użytkowników w Polsce i poza nią.*

*Dziękuję Państwu za profesjonalizm, konsekwencję i otwartość. Za to, że dzielą się Państwo dziedzictwem – po to, by żyło.*

*Z tego miejsca dziękuję również Ryszardowi Rusowi  
Prezesowi Stowarzyszenia Geodetów Polskich Oddział Gdańsk, za koordynację działań.*

*Z wyrazami prawdziwej wdzięczności i szacunku,*

*Warszawa / Gdańsk-Wrzeszcz, 13 października 2025 r.*

  
REDAKTOR NACZELNY  
Przeгляdu Geodezyjnego  
dr inż. Ludmiła Pietrak